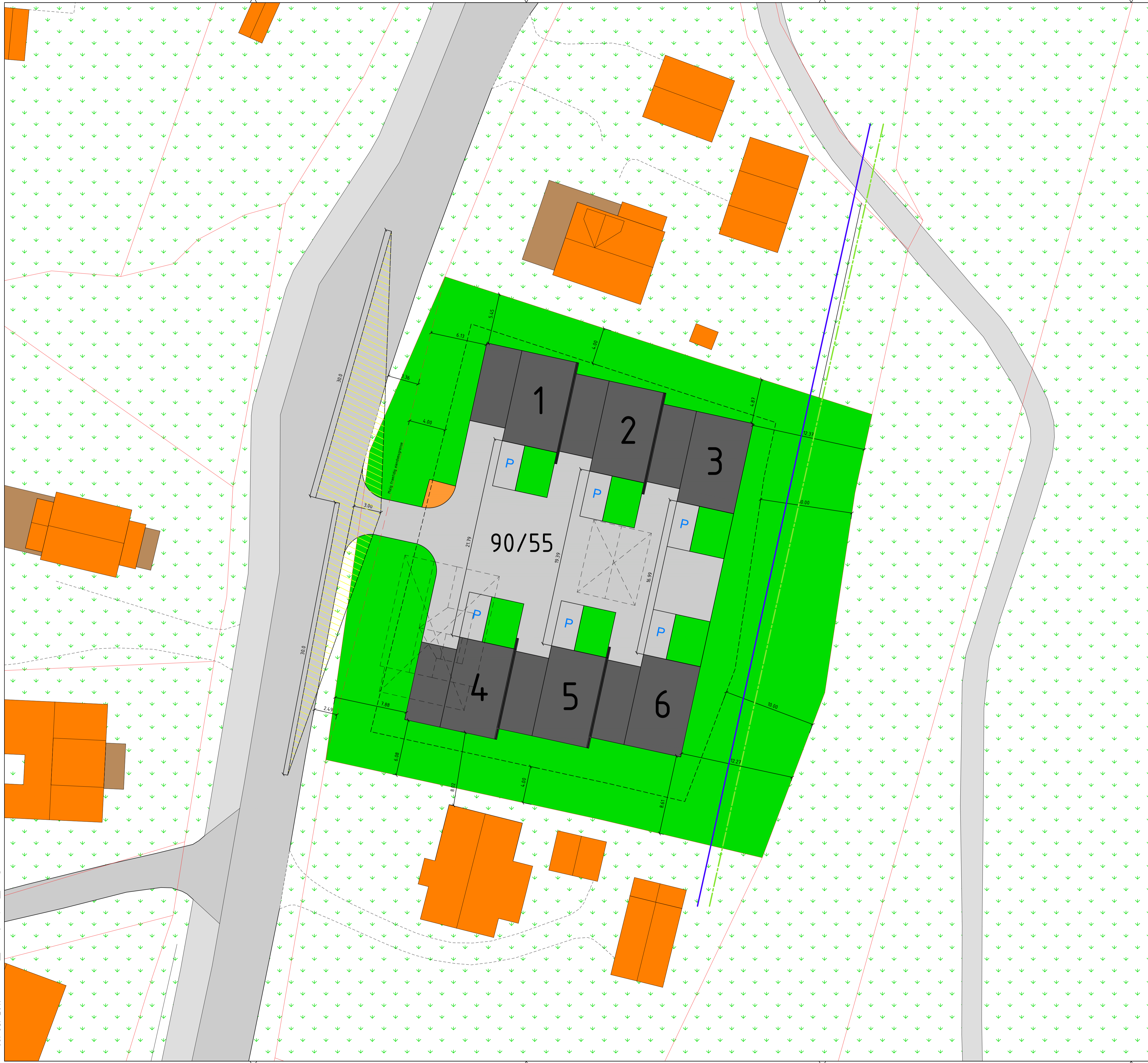


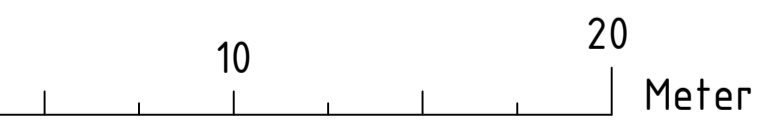
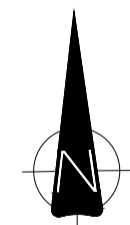
08. Oct 2019 1901\_Situasjonsplan\_4.dwg



# TEGNFORKLARING

- Bygg eksisterende
- Gang og sykkel veg
- Kjøreveg
- Bygg framtidige
- Terrasse
- Planlagt grøntområde
- Grøntareal
- P Parkering
- Bygg som skal fjernes
- Frisiktsone
- 7.2m<sup>2</sup> Renovasjonsanlegg
- 4m byggegrense
- Tomtedelingslinje

Uteoppholdsareal - 1390 m<sup>2</sup>  
 Eks. tomteareal - 2645.5 m<sup>2</sup>  
 Maks tillatt BYA = 661.375 m<sup>2</sup>  
 BYA = 644.94 m<sup>2</sup>



Rev.	Revisjonen gjelder	Tegnet	Kontr.	Godkjent	Dato
	Sagtomta Utbygging AS	Tegnet	AJ	Godkjent	08.10.2019
		Kontr.	HF		
		Godkjent	HF		
Geithusveien 155 Situasjonsplan		Prosjektnummer	1901		
		Arkivreferanse			
		Erstatn. for			
		Målestokk	1:200 m	A1	
		koordinatsystem	ETRS.89UTM-32N		
MjøsPlan AS		Tegning nr.	Rev.		